km 0+002 - Proj. zasypanie rowu.
Rzędna korony: 177,62 m n.p.m.
Szer. w koronie: b=1,50 m;
Nachylenie skarp: 1:1,5.
Powierzchnia: F=11,50 m².
Objętość: V=4,71 m³.
Współrzędne w osi rowu:
X: 5996757.5016;
Y: 6471213.5869.

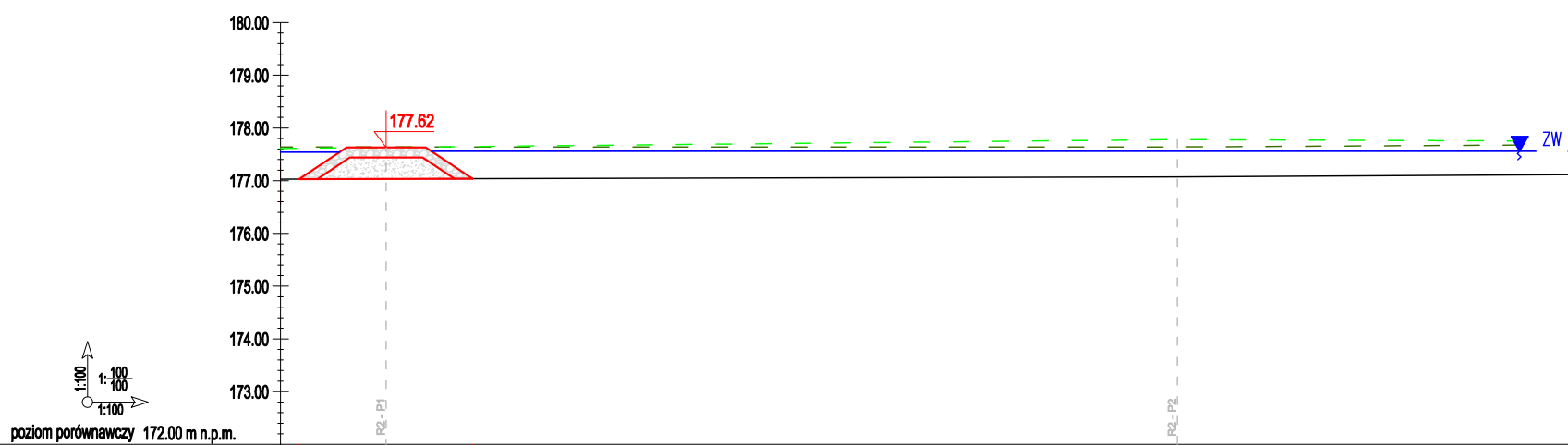
180.00
179.00
178.00
177.00
176.00
175.00
174.00
173.00
177.62
ZW
R2 - P1
R2 - P2
1:100
1:100/100
1:100
poziom porównawczy 172.00 m n.p.m.

RZĘDNA PROJEKTOWANA [m n.p.m.]	177.03			177.04		
RZĘDNA DNA ISTNIEJĄCA W OSI ROWU [m n.p.m.]	177.03		177.03			177.07
RZĘDNA BRZEGU PRAWEGO [m n.p.m.]	177.61		177.62			177.78
RZĘDNA BRZEGU LEWEGO [m n.p.m.]	177.64		177.64			177.64
DŁUGOŚĆ [m]		2,00 m			15,00 m	
KILOMETRAŻ ROWU [km]	0+000		0+002			0+017

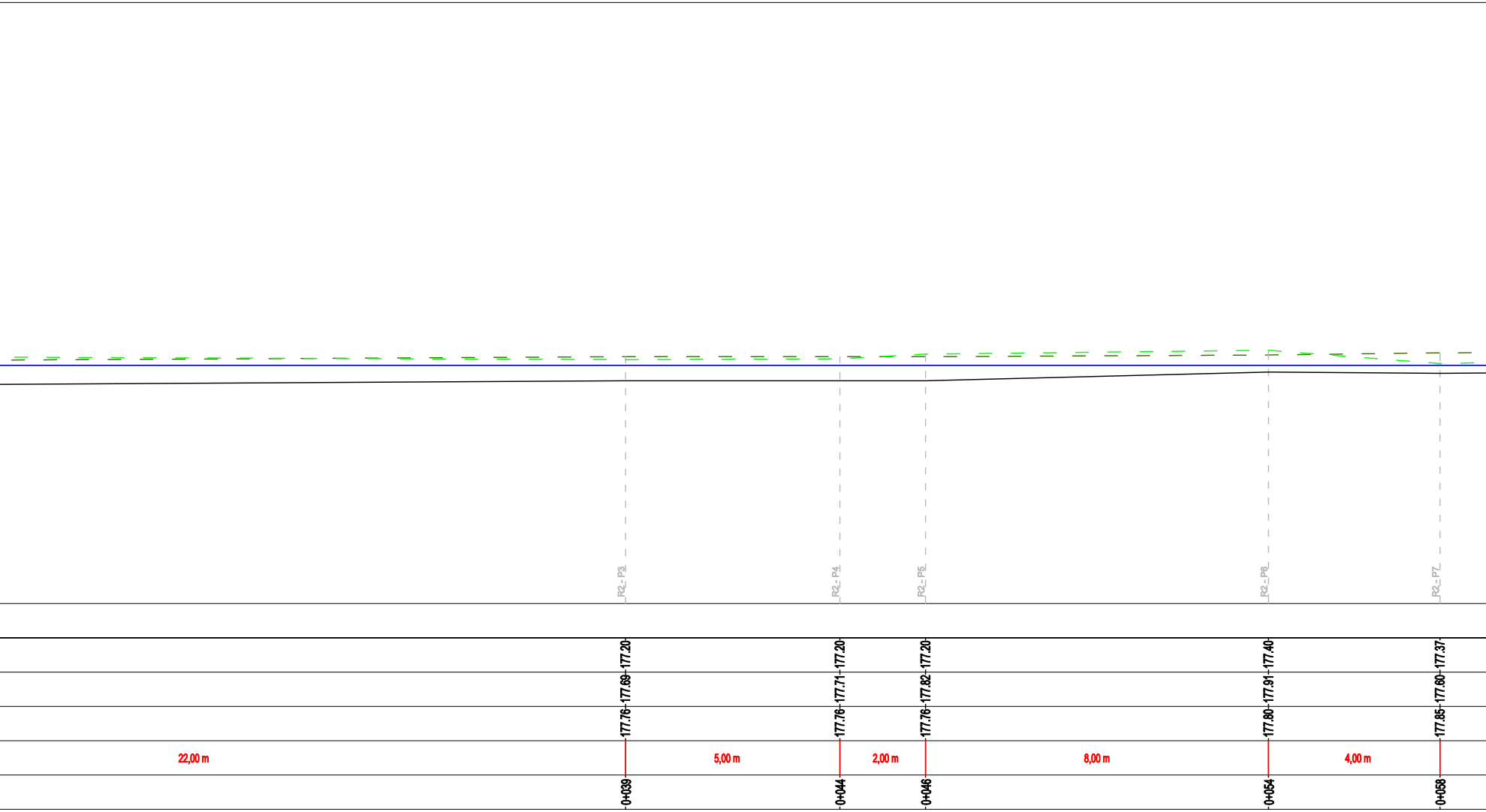
R2_- P3
R2_- P4
R2_- P5
R2_- P6
R2_- P7
177.20
177.20
177.20
177.40
177.37
177.69
177.71
177.82
177.91
177.60
177.76
177.76
177.76
177.80
177.85
22,00 m
5,00 m
2,00 m
8,00 m
4,00 m
0+039
0+044
0+046
0+054
0+058

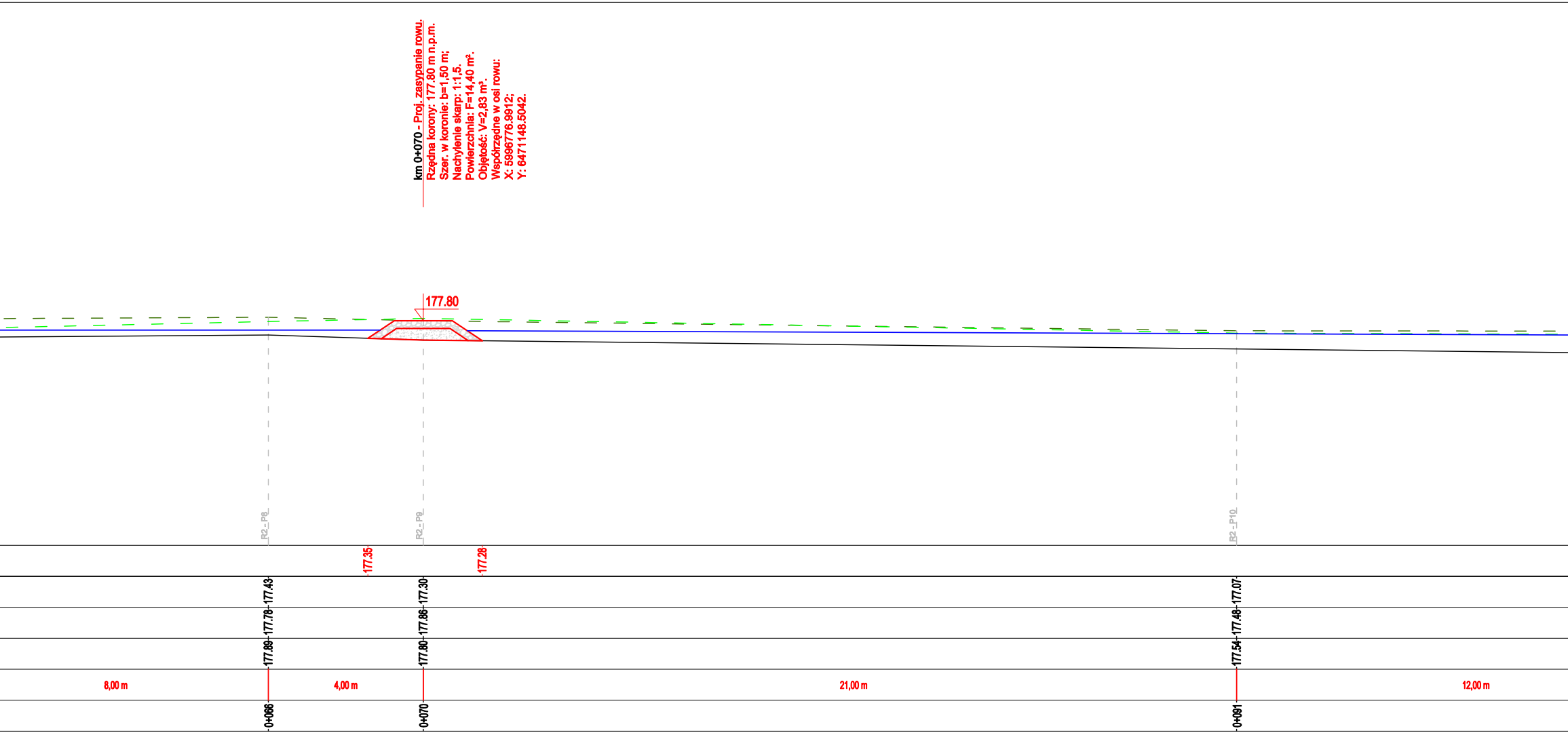
km 0+070 - Proj. zasypanie rowu.
Rzędna korony: 177.80 m n.p.m.
Szer. w koronie: b=1,50 m;
Nachylenie skarp: 1:1,5.
Powierzchnia: F=14,40 m².
Objętość: V=2,83 m³.
Współrzędne w osi rowu:
X: 5996776.9912;
Y: 6471148.5042.
177.80
R2_P8
R2_P9
R2_P10
177.35
177.28
177.43
177.30
177.07
177.78
177.86
177.48
177.89
177.80
177.54
8,00 m
4,00 m
21,00 m
12,00 m
0+066
0+070
0+091

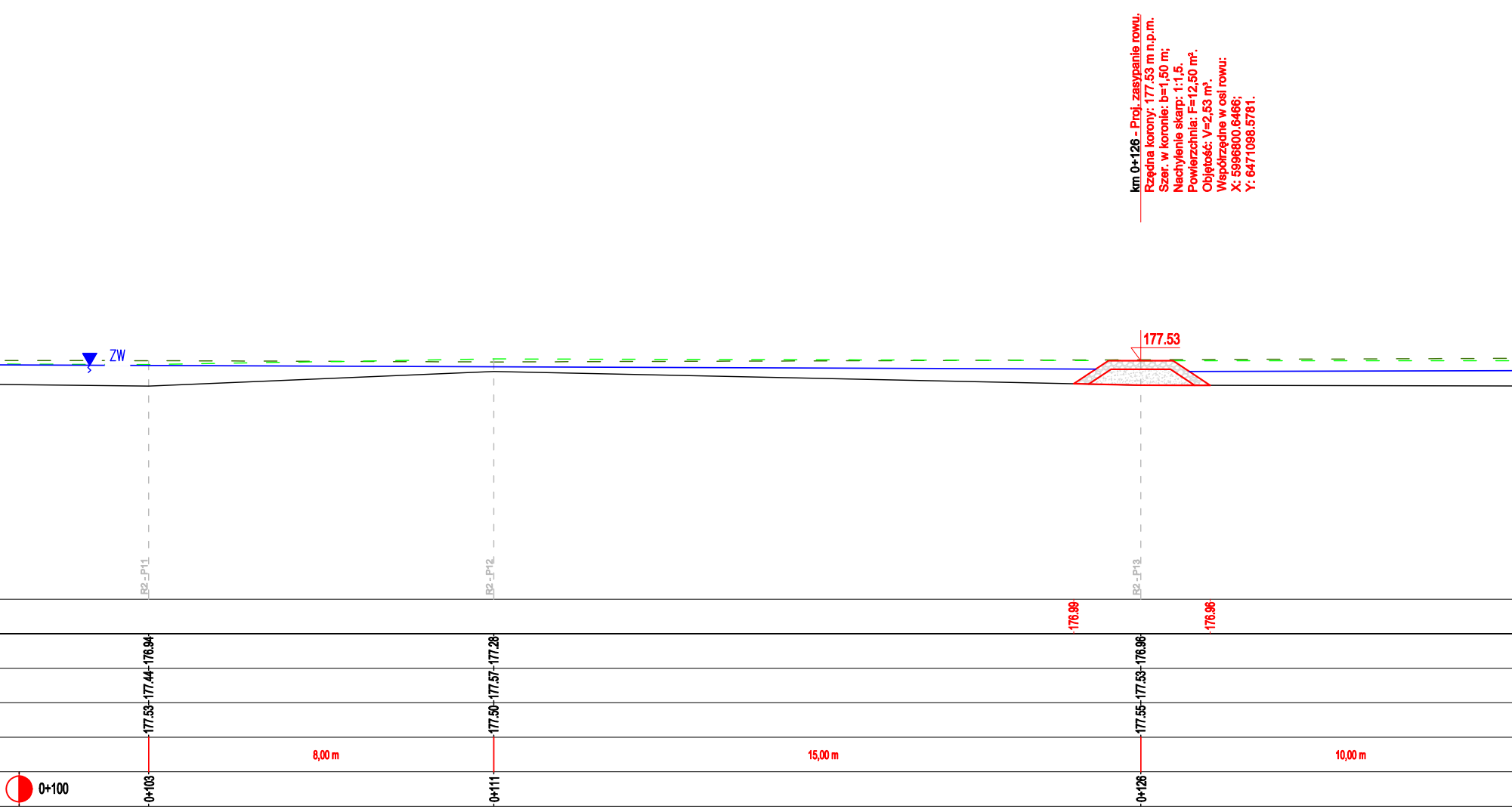

km 0+126 - Proj. zasypanie rowu.
Rzędna korony: 177.53 m n.p.m.
Szer. w koronie: b=1,50 m;
Nachylenie skarp: 1:1,5.
Powierzchnia: F=12,50 m².
Objętość: V=2,53 m³.
Współrzędne w osi rowu:
X: 5996800.6466;
Y: 6471098.5781.

ZW
177.53
R2 - P11
R2 - P12
R2 - P13
176.99
176.96
176.94
177.28
176.96
177.44
177.57
177.53
177.53
177.50
177.55
8,00 m
15,00 m
10,00 m
0+100
0+103
0+111
0+126


ZW
R2 - P14
R2 - P15
176.94
177.53
177.59
0+136
177.02
177.54
177.56
0+162
26,00 m

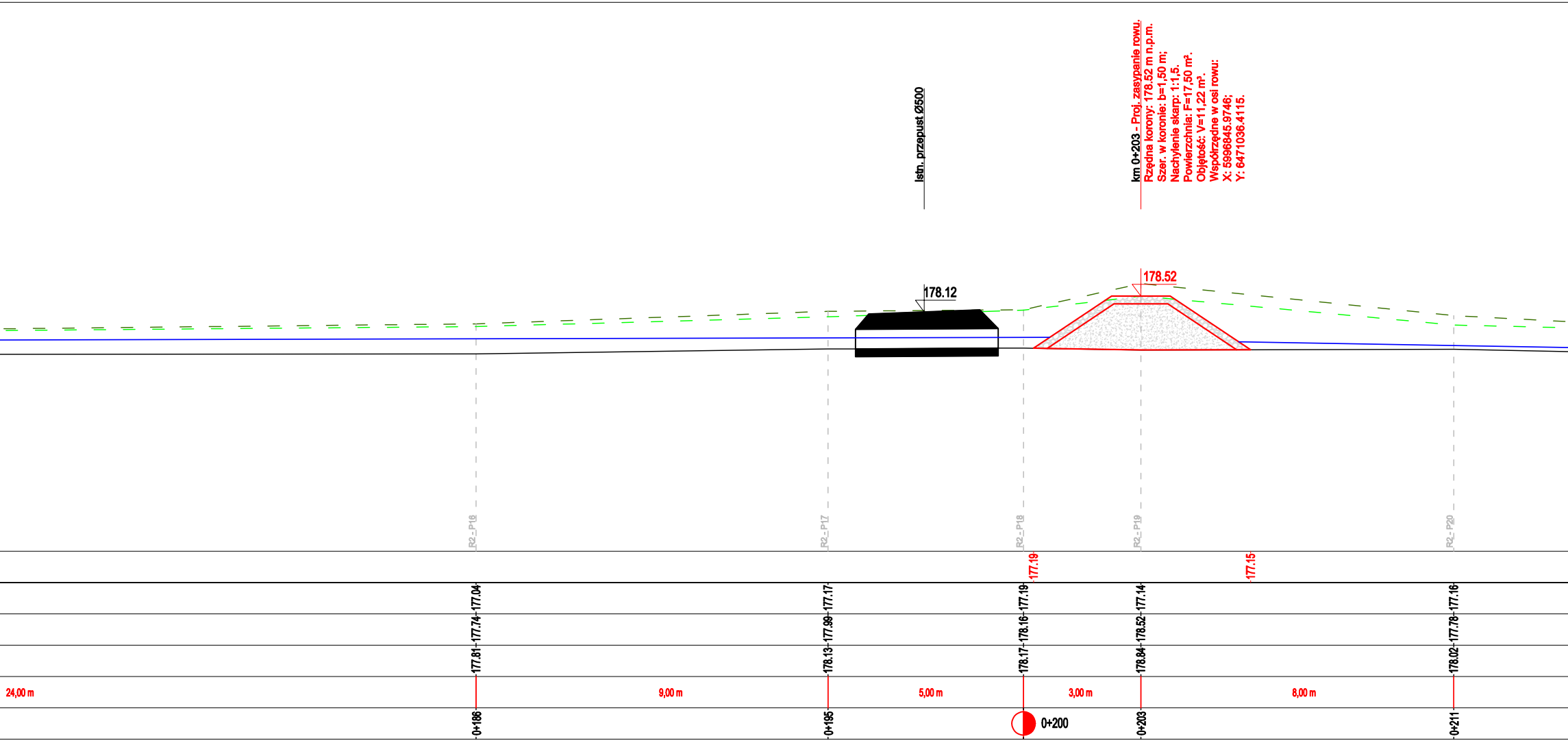

km 0+203 - Proj. zasypanie rowu.
Rzędna korony: 178.52 m n.p.m.
Szer. w koronie: b=1,50 m;
Nachylenie skarp: 1:1,5.
Powierzchnia: F=17,50 m².
Objętość: V=11,22 m³.
Współrzędne w osi rowu:
X: 5996845.9746;
Y: 6471036.4115.

Istn. przepust Ø500
178.12
178.52
R2_P16
R2_P17
R2_P18
R2_P19
R2_P20
177.19
177.15
177.04
177.74
177.81
177.17
177.99
178.13
177.19
178.16
178.17
177.14
178.52
178.84
177.16
177.78
178.02
24,00 m
9,00 m
5,00 m
3,00 m
8,00 m
0+186
0+195
0+200
0+203
0+211

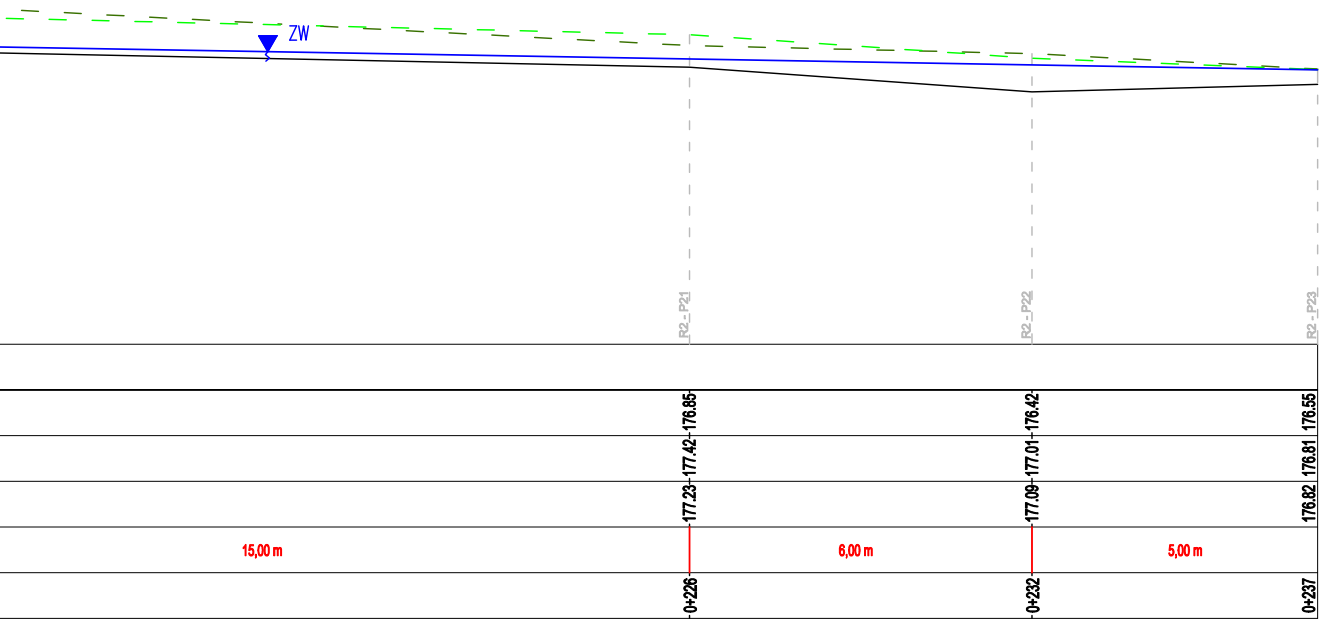
ZW
R2_P21
R2_P22
R2_P23
176.85
176.42
176.55
177.42
177.01
176.81
177.23
177.09
176.82
15,00 m
6,00 m
5,00 m
0+226
0+232
0+237

Fundusze Europejskie
Infrastruktura i Środowisko

Unia Europejska
Fundusz Spójności

JEDNOSTKA PROJEKTOWA:

ZENERIS PROJEKTY S.A.
UL. PADEREWSKIEGO 8, 61-770 POZNAŃ

NAZWA INWESTYCJI:

WYKONANIE DOKUMENTACJI TECHNICZNEJ ZASTAWEK I ZASYPAŃ W OBSZARZE NATURA 2000 STUDZIENICKIE TORFOWISKA PLH220028

INWESTOR:
SKARB PAŃSTWA
REGIONALNY DYREKTOR OCHRONY
ŚRODOWISKA W GDAŃSKU
UL. CHMIELNA 54/57
80-748 GDAŃSK

ADRES INWESTYCJI:
JEDNOSTKA EWID.: 220108_2,
OBRĘB: 0011 STUDZIENICE, 0012 UGOSZCZ
GMINA: STUDZIENICE
POWIAT: BYTOWSKI
WOJEWÓDZTWO: POMORSKIE

NR UMOWY:
NR 32/2020 Z DNIA 14.07.2020 r.

NR PROJEKTU:
2020/14

STADIUM:
PROJEKT WYKONAWCZY

PROJEKTANT:
mgr inż. MICHAŁ PAWLIK
upr. w spec. inż. hydrotech. nr WKP/0105/POOH/18
PODPIS:

OPRACOWUJĄCY:
mgr inż. ŁUKASZ URBAŃSKI
upr. w spec. inż. hydrotech. nr WKP/0381/POOH/19
PODPIS: Urbański

OPRACOWUJĄCY:
mgr inż. ALEKSANDRA GRZEMSKA
PODPIS:

TREŚĆ RYSUNKU:

RÓW NR 2 - PROFIL PODŁUŻNY

DATA: 09.2021 r.
SKALA: 1:100/100
NR RYSUNKU: 3.2